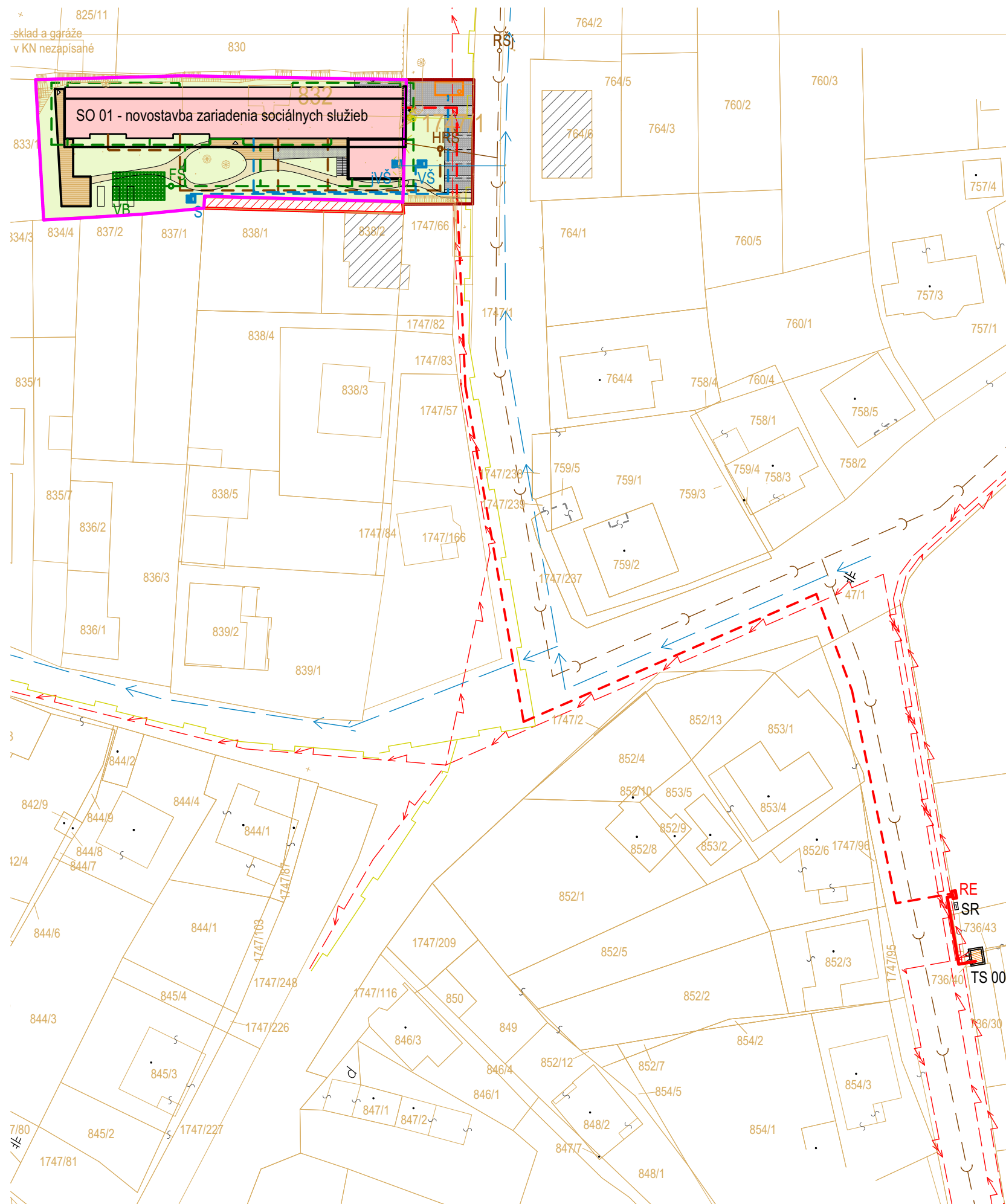


KOORDINAČNÁ SITUÁCIA 1:800



LEGENDA

- Hranica riešeného územia
- Hranica parcely investora/oplotenie
- Geodetické zameranie
- Susedné jestvujúce objekty
- Navrhovaný objekt
- Terasa, altánok
- Spevnené plochy - areálový chodník
- Spevnené plochy - betónová dlažba
- Spevnené plochy - betónová dlažba
- Zatrávňovacie tvárnice
- ▼ Hlavný vstup do objektu
- ▼ Vstup do objektu pre zamestnancov
- ▽ Bočný vstup do objektu

BILANCIE PLOCH:

	výmera	percento	koefic.
plocha riešeného pozemku	1700,3m ²	100%	1,00
zastavaná plocha	605m ²	35,6%	0,36
spevnená plocha	273,1	16,0%	0,16
plocha zelene/zatrávň. tvarovky	822,3	48,4%	0,48

BILANCIE PARKOVACÍCH MIEST:

celkový počet parkovacích miest	11
z toho počet parkovacích miest pre imobilných	1
počet parkovacích miest pred objektom	6
celkový počet parkovacích miest pri štadióne	5

ČLENENIE STAVEBNÝCH OBJEKTOV

- SO 01 - Novostavba zariadenia sociálnych služieb
- SO 02 - Spevnené plochy
- SO 03 - Dažďová kanalizácia
- SO 04 - Požiarna nádrž
- SO 05 - Studňa na zavlažovanie

POZNÁMKA

Existujúce inžinierske siete sú zakreslené na základe povrchového geodetického zamerania a technickej mapy obce Močenok. Podrobné riešenie inžinierskych sietí bude spresnené v ďalšom stupni projektovú dokumentácie.

Súradnicový systém JTSK. Výškový systém BpV.

LEGENDA VEREJNÝCH INŽINIERSKÝCH SIETÍ (JESTVUJÚCE)

- Splašková kanalizácia - neoverené!
- Verejný vodovod - neoverené!
- Rozvody NN - nadzemné - neoverené!
- Plynovod - neoverené!
- RŠj Jestvujúca revízná šachta verejnej splaškovej kanalizácie
- SR Rozpojovacia a istíaca skrinka
- TS Trafostanica TS 0046-023

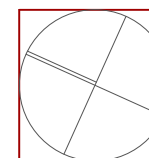
LEGENDA PRÍPOJOK (JESTVUJÚCE)

- Prípojka splaškovej kanalizácie DN200
- Plynová prípojka - neoverené!
- Vodovodná prípojka DN50 - neoverené!
- ✕ Skrátene prípojky splaškovej kanalizácie DN200
- ✕ Skrátene vodovodnej prípojky DN50 - neoverené!

LEGENDA NAVRHOVANÝCH SIETÍ

- - - Navrhované rozvody splaškovej kanalizácie (DN150)
- - - Navrhované rozvody dažďovej kanalizácie
- - - Navrhované rozvody vody (HDPE DN50)
- - - Navrhované rozvody elektrického vedenia NN (NAYY-J 4x95 mm²)
- Navrhovaná káblová NN prípojka (NAYY-J 4x50mm²)
- HRŠ Navrhovaná hlavná revízná šachta splaškovej kanalizácie
- RE Navrhovaný elektromerový rozvádzač
- VB Navrhovaná vsakovacia galéria pureco ...
- FŠ Navrhovaná filtračná šachta ...
- JVŠ Jestvujúca vodomerná šachta
- VŠ Navrhovaná vodomerná šachta


stavebník	ADVENTUS n.o.
generálny projektant	VISIA s.r.o., Sládkovičova 2052/50A, 927 01 Šaľa
zodpovedný projektant	Ing. Ladislav Chatmúch
autor	Ing. arch. Michal Babinec
vypracoval	Ing. Juraj Beňo
kontroloval	Ing. Peter Fülöp
profesia	architektúra
názov stavby	Zariadenie sociálnych služieb
miesto stavby	Močenok, č.p. 832, 1747/1
stavebný objekt	Celok
názov výkresu	KOORDINAČNÁ SITUÁCIA
stupeň	DŮR
dátum	05/2023
formát	420x297
mierka	1:800
číslo výkresu	C3
číslo zákazky	002CL100122



sever

133,50

m n.m. = ± 0,000



podpis/pečiatka